

Der direkte Weg zu CareFlex in Hamburg

Anfahrt mit dem Auto

Aus Richtung Langenhorn/Flughafen/Nor-derstedt:

Anfahrt über die Sengelmannstraße. Gleich hinter der Dorothea-Kasten-Straße links einbiegen zu den Parkplätzen des Alsterdorfer Marktes.

Aus Richtung City Nord/Barmbek

Anfahrt über die Sengelmannstraße. Nach der Eisenbahnbrücke rechts einbiegen zu den Parkplätzen des Alsterdorfer Marktes.


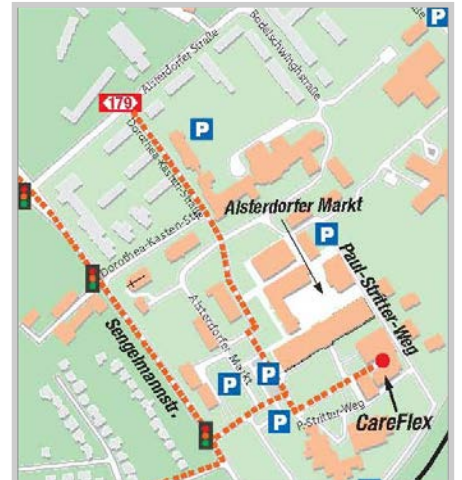
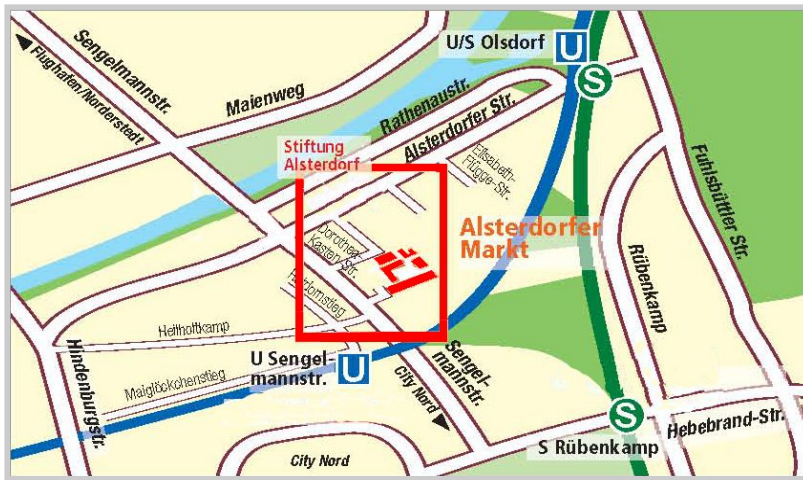
Ihren persönlichen Fahrplan erhalten Sie auf: maps.google.de

Anfahrt mit öffentlichen Verkehrsmitteln

Mit der Linie U1 bis Haltestelle Sengelmannstraße (City Nord). Der kurze Fußweg von 5-8 Minuten Richtung Alsterdorfer Markt ist ausgeschildert.

Mit der S-Bahn S1 oder S11 bis Station Ohlsdorf und von dort zwei Stationen mit dem Bus 179 Richtung U-Bahn Borgweg bis Haltestelle Stiftung Alsterdorf. Dort schräg gegenüber in die Dorothea-Kasten-Straße. Weiter gemäß Skizze.

Ihren persönlichen Fahrplan erhalten Sie unter: www.hvv.de



CareFlex
Personaldienstleistungen GmbH
Paul Stritter Weg 7 / 22297 Hamburg
Telefon 040 / 50 777 000
hamburg@careflex.de
www.facebook.com/WirsindCareFlex
www.careflex.de